


СОГЛАСОВАНО:
ВРИО начальника ОГИБДД
Межмуниципального отдела МВД РФ
«Асбестовский»
капитан полиции


Абрамов И.А.
«13» _____ 2018 г.

Начальник
Управления образования
Батюева С.
«10» _____ 2018 г.

УТВЕРЖДАЮ:

Директор МБУДО СЮН

Шашкова А.Б.


_____ 2018г



ПАСПОРТ

ДОРОЖНОЙ БЕЗОПАСНОСТИ

МУНИЦИПАЛЬНОГО БЮДЖЕТНОГО УЧРЕЖДЕНИЯ
ДОПОЛНИТЕЛЬНОГО ОБРАЗОВАНИЯ
«СТАНЦИЯ ЮНЫХ НАТУРАЛИСТОВ»
АСБЕСТОВСКОГО ГОРОДСКОГО ОКРУГА

Общие сведения:

Название учреждения: Муниципальное бюджетно учреждение
дополнительного образования
«Станция юных натуралистов»
Асбестовского городского округа

Юридический адрес: 624260, Свердловская область, город Асбест,
проспект В.И. Ленина , дом 31/1

Фактический адрес: 624260, Свердловская область, город Асбест,
проспект В.И. Ленина , дом 31/1

Руководители бюджетного учреждения:

Директор: Шашкова Алевтина Борисовна
7-01-45

Заместитель директора по УВР: Шабалина Анна Андреевна
7-01-45

**Ответственные работники муниципального органа
образования:**

**Ведущий специалист по вопросам
безопасности образовательного процесса
Управления образованием АГО:** Шантарина О.О.
2-49-21

**Ответственный от Госавтоинспекции
Инспектор по ОВДПС ОГИБДД
МО МВД России «Асбестовский»
лейтенант полиции:** Саламанов А.Н.
6-17-46

**Ответственный работник за мероприятия
по профилактике ДДТТ:** Шуткина Н.В.
7-01-45

**Руководитель или ответственный работник
дорожно-эксплуатационной организации,
осуществляющей содержание
улично-дорожной сети (УДС):** Брусницын О.В.

Руководитель или ответственный работник

Руководитель или ответственный работник
дорожно-эксплуатационной организации,
осуществляющей содержание
технических средств организации
дорожного движения:

**ОАО «Знак», Прохоров Н.И.
6-17-49**

Количество учащихся:

1220

Наличие уголка по БДД:

рекреация 1-го этажа

Наличие класса по БДД:

нет

Наличие площадки по БДД:

нет

Наличие автобуса в ОУ:

нет

Владелец автобуса:

нет

Время занятий в ОУ:
занятия детских объединений:

10:00-20:00 (период)

Телефоны оперативных служб для всех операторов связи:

Пожарная охрана: **101, 112**

Полиция: **102**

Скорая помощь: **103**

Аварийная газовая служба: **104**

Единая дежурно - диспетчерская служба г. Асбеста: **+7 (34365) 2-77-22;**

Содержание

I. План-схемы учреждения дополнительного образования.

1. Район расположения учреждения дополнительного образования определяется группой жилых домов, зданий и улично-дорожной сетью, определяющих пути движения транспортных средств и детей (обучающихся).
2. Территория указанная на схеме включает:
 - учреждение ДО;
 - жилые дома, в которых проживает большая часть детей данного учреждения;
 - автомобильные дороги и тротуары;
3. На схеме обозначены:
 - расположение жилых домов, зданий и сооружений;
 - пути движения транспортных средств;
 - пути движения обучающихся в/из учреждения;
 - опасные участки (места несанкционированных переходов на подходах к УДО;
 - пешеходные переходы;
 - названия улиц и нумерация домов;

Схема необходима для общего представления о районе расположения учреждения дополнительного образования.

- 4.. Маршруты движения организованных групп детей от учреждения дополнительного образования МБУДО СЮН до МАОУ СОШ № 11 (ул. Советская, дом 12), до МБОУ СОШ № 21 (ул. Войкова, дом 71), до МАОУ СОШ № 1 (ул. Ленинградская, дом 10), до Центральной городской библиотеке им. А.И. Чечулина (ул. Войкова, дом 64), до кинотеатра «Прогресс» (ул. Ленинградская, дом 71), до Центра детского творчества (ул. Уральская, дом 75), до Центра народной культуры «Лад» (ул. Московская, дом 21).

II. Приложение

1. Фотографии безопасных и опасных мест перехода дороги вблизи МБУДО СЮН.

Директор МБУДО СЮН
Шашкова А.Б.
« 6 » _____ 2018г

**Безопасный маршрут от СЮН
до Центральной городской библиотеке им. А.И. Чечулина
(ул. Войкова, дом 64)**

1. Пункт отправки МБУДО СЮН (ул. пр-т Ленина 31/1)
2. По пешеходному переходу и сигнальным флажкам пересечение улицы Войкова около СОШ № 21)
3. Движение по тротуару до пункта назначения.

**Безопасный маршрут от СЮН
до МАОУ СОШ № 1 (ул. Ленинградская, дом 10)**

1. Пункт отправки МБУДО СЮН (ул. пр-т Ленина 31/1)
2. По сигнальным флажкам пересечение улицы Войкова около СОШ № 21
3. Движение ул. Войкова по тротуару до перекрёстка ул. Войкова- ул. Ленинградская
4. Движение ул. Ленинградская по тротуару
5. По пешеходному переходу сигнальным флажкам пересечение улицы Ленинградская
6. Движение по тротуару до пункта назначения.

Примечание: пересечение всех въездов во дворы по сигнальным флажкам.

**Безопасный маршрут от СЮН
до кинотеатра «Прогресс» (ул. Ленинградская, дом 71)**

1. Пункт отправки МБУДО СЮН (ул. пр-т Ленина 31/1)
2. По сигнальным флажкам пересечение улицы Войкова около СОШ № 21
3. Движение ул. Войкова по тротуару до перекрёстка ул. Войкова- ул. Ленинградская
4. Движение ул. Ленинградская по тротуару до пункта назначения

Примечание: пересечение всех въездов во дворы по сигнальным флажкам.

**Безопасный маршрут от СЮН
до до Центра детского творчества (ул. Уральская, дом 75)**

1. Пункт отправки МБУДО СЮН (ул. пр-т Ленина 31/1)
2. По сигнальным флажкам пересечение улицы Войкова около СОШ № 21
3. Движение ул. Войкова по тротуару до перекрёстка ул. Войкова- ул. Ленинградская
4. Движение ул. Ленинградская по тротуару
5. По пешеходному переходу сигнальным флажкам пересечение улицы Ленинградская
6. Движение по тротуару до ул. Уральская

7. Движение по тротуару ул. Уральская до пункта назначения

Примечание: пересечение всех въездов во дворы по сигнальным флажкам.

Безопасный маршрут от СЮН

до Центра народной культуры «Лад» (ул. Московская, дом 21).

1. Пункт отправки МБУДО СЮН (ул. пр-т Ленина 31/1)

2. Движение проспект Ленина

3. Пересечение контролируемого перекрёстка ул. Ленинградская- пр. Ленина

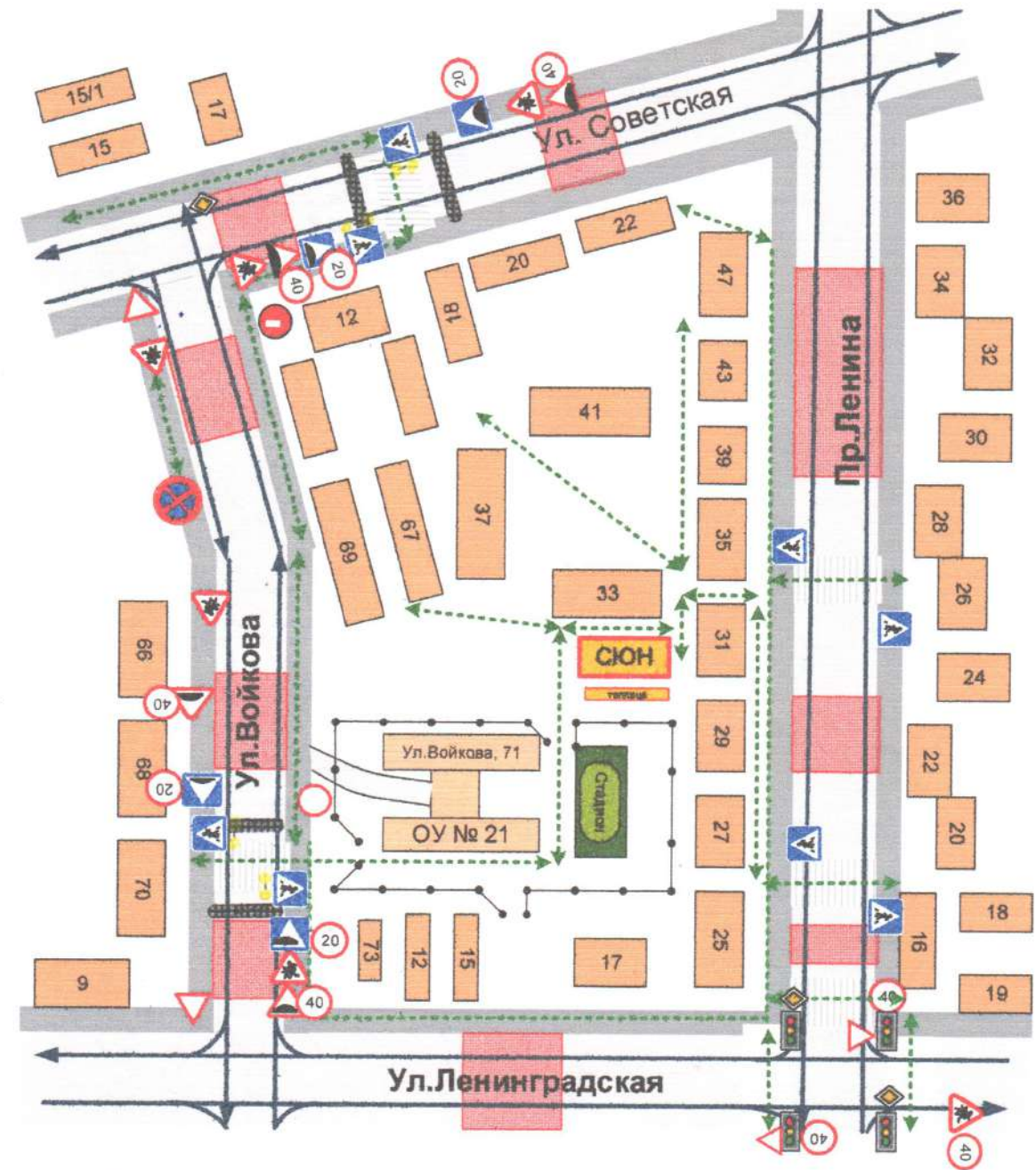
4. Движение по ул. Садовая

5. Движение по ул. Московская до пункта назначения

Примечание: пересечение всех въездов во дворы по сигнальным флажкам.

I. План-схемы учреждения дополнительного образования.

1. Район расположения учреждения дополнительного образования, пути движения транспортных средств и детей (воспитанников и обучающихся)

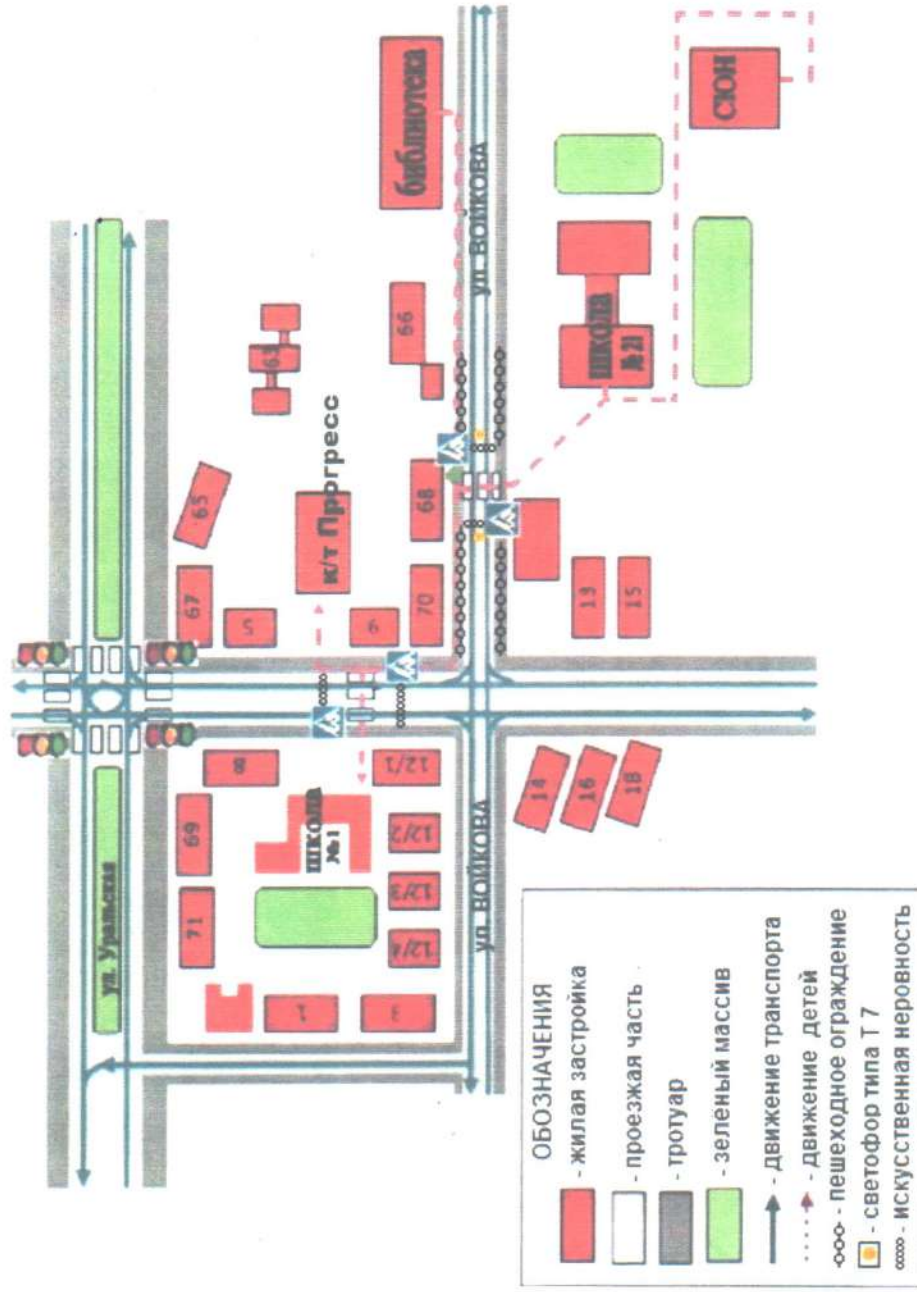


- Условные знаки:
- жилая зона
 - проезжая часть
 - тротуар
 - движение транспортных средств
 - движение обучающихся в (из) образовательное учреждение
 - опасные участки
 - искусственная неровность («лежащий полицейский»)

Схема организации движения в непосредственной близости от учреждения дополнительного образования с размещением соответствующих технических средств организации дорожного движения, маршрутов движения детей и расположения парковочных мест.

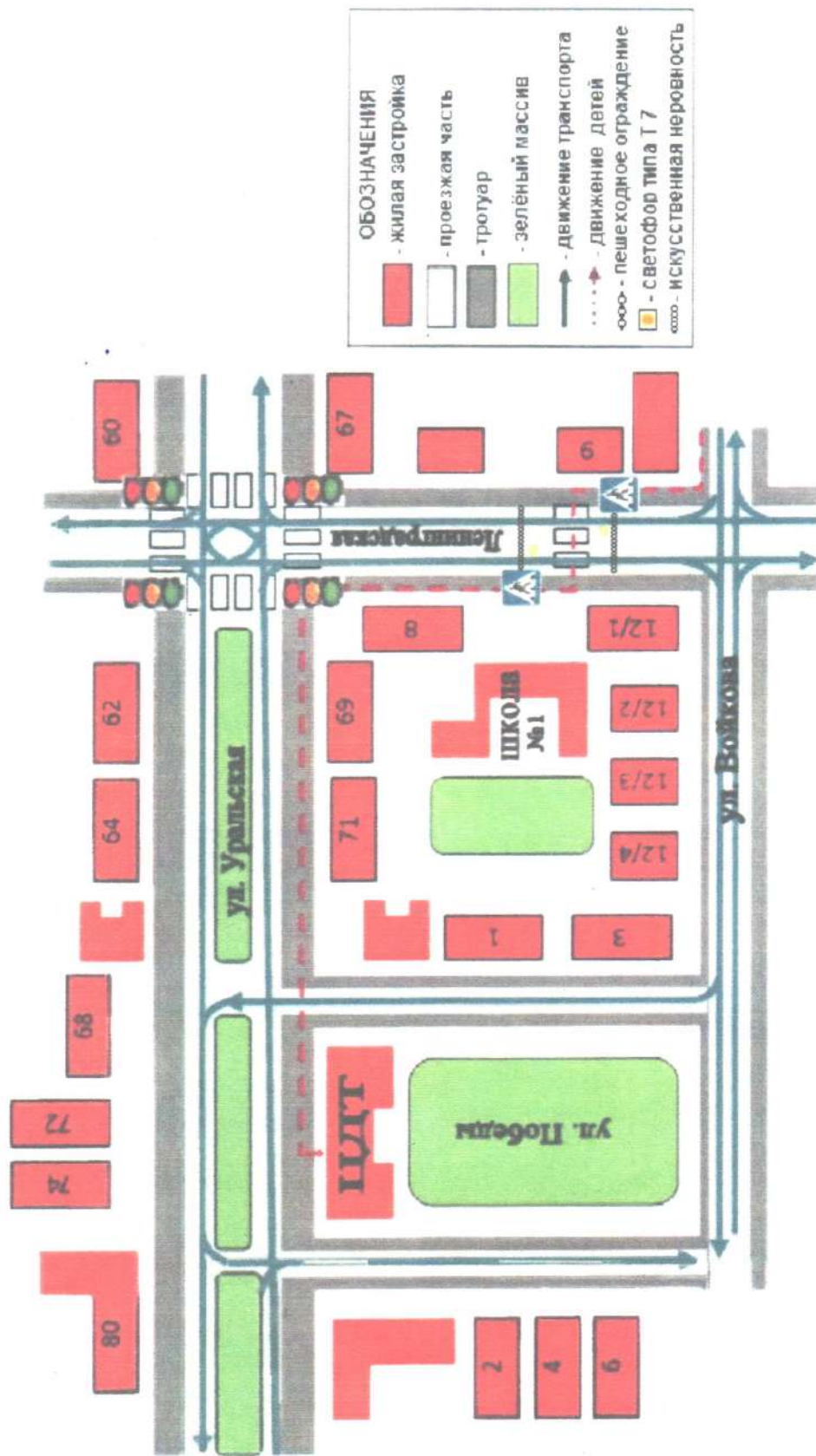


Маршруты движения организованных групп обучающихся МБУДО «Станция юных натуралистов» АГО
 к МАОУ СОШ №21, библиотеке им. А.Чечулина, к МБОУ СОШ №1 им. М.Горького, к кинотеатру «Прогресс»



Маршруты движения организованных групп обучающихся МБУДО «Станция юных натуралистов» АГО

к ЦДТ им. А.М. Аввакумова.



Места безопасного перехода проезжей части
Вблизи МБУДО «Станция юных натуралистов» АГО



Пешеходный переход на ул. Войкова



Пешеходный переход на пр.Ленина

Опасные места перехода дороги обучающимися
Вблизи МБУДО «Станция юных натуралистов»



Улица Войкова (вблизи пешеходного перехода)



Пр.Ленина (вблизи пешеходного перехода)

